



АДМИНИСТРАЦИЯ ГОРОДА ПЕРМИ  
ДЕПАРТАМЕНТ ЗЕМЕЛЬНЫХ ОТНОШЕНИЙ

РЕШЕНИЕ

о размещении объектов № 1438 от 01.08.2019

г. Пермь, ул. Сибирская, 15

Департамент земельных отношений администрации города Перми в соответствии с пунктом 3 статьи 39.36 Земельного кодекса Российской Федерации, Положением о порядке и условиях размещения объектов на землях или земельных участках, находящихся в государственной или муниципальной собственности, на территории Пермского края без предоставления земельных участков и установления сервитутов, утвержденным постановлением Правительства Пермского края от 22.07.2015 № 478-п

**разрешает** АО «Газпром газораспределение Пермь» (ИНН 5902183841, ОГРН 1025900512670, место нахождения: 614000, г. Пермь, ул. Петропавловская, д. 43)

**размещение объекта:** газопровод давлением до 0,6 Мпа, для размещения которого не требуется разрешения на строительство

**способ размещения объекта:** подземный

**на землях:** государственная собственность на которые не разграничена

**на срок:** 11 месяцев

**местоположение:** г. Пермь, Индустриальный район, сдт № 5 (Коллективный сад № 5 «Березка», участок 12).

Территория, согласно схеме, расположена в зоне с особыми условиями использования территорий: приаэродромная территория аэродрома аэропорта Большое Савино.

АО «Газпром газораспределение Пермь» соблюдать правила охранных зон воздушного пространства, установленные постановлением Правительства Российской Федерации от 11.03.2010 № 138 «Об утверждении Федеральных правил использования воздушного пространства Российской Федерации».

В соответствии с пунктом 7(2) Положения о порядке и условиях размещения объектов на землях или земельных участках, находящихся в государственной или муниципальной собственности, на территории Пермского края без предоставления земельных участков и установления сервитутов, утвержденного постановлением Правительства Пермского края от 22.07.2015 № 478-п, представить в департамент земельных отношений в течении 1 месяца с момента размещения объектов материалы контрольной геодезической съемки размещенных объектов на бумажном и электронном носителях на безвозмездной основе.

В соответствии со статьей 20<sup>1</sup> Закона Пермского края от 14.09.2011 № 805-ПК «О градостроительной деятельности в Пермском крае» АО «Газпром газораспределение Пермь»:

Не позднее, чем за 10 рабочих дней до начала строительства

и реконструкции безвозмездно передать в департамент градостроительства и архитектуры администрации города Перми один экземпляр копий разделов проектной документации, предусмотренных пунктом 1 части 12 статьи 48 Градостроительного кодекса Российской Федерации.

В течение 10 рабочих дней после окончания работ по строительству, реконструкции безвозмездно передать в департамент градостроительства и архитектуры администрации города Перми схему, отображающую расположение объекта и сетей инженерно-технического обеспечения, подписанную АО «Газпром газораспределение Пермь», с приложением текстового и графического описания местоположения границ охранной и санитарно-защитной зоны, перечень координат характерных точек границ такой зоны.

**Приложение:** схема предполагаемых к использованию земель или части земельного участка с координатами поворотных точек границы земельного участка (на 1 л. в 1 экз.).

Начальник отдела предоставления  
земельных участков по работе  
с юридическими лицами



Н.М. Санникова



# Схема предполагаемых к использованию земель или части земельного участка

Объект: Газопровод давлением до 0,6 Мпа, для размещения которого не требуется разрешения на строительство

Местоположение: Пермский край, г. Пермь, Индустриальный район, сдт № 5 (Коллективный сад № 5 "Березка", участок 12)

Площадь земель или части земельного участка, кв.м.: 166

Каталог координат, м

Категория земель: земли населенных пунктов

Вид разрешенного использования: -

№ точки границы	X	Y
н1	511888.14	2225806.91
н2	511897.98	2225813.61
н3	511905.58	2225818.96
н4	511914.27	2225824.54
н5	511921.42	2225829.42
н6	511927.78	2225833.45
н7	511933.44	2225837.31
н8	511931.79	2225840.58
н9	511931.03	2225840.23
н10	511922.17	2225833.38
н11	511915.06	2225828.52
н12	511906.90	2225823.29
н13	511898.17	2225817.51
н14	511887.76	2225810.40
н1	511888.14	2225806.91

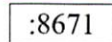
Описание границ смежных землепользователей:

От точки н1 до точки н2 - земельный участок с кадастровым номером 59:01:4416093:91  
 От точки н2 до точки н3 - земельный участок с кадастровым номером 59:01:4416093:90  
 От точки н3 до точки н4 - земельный участок с кадастровым номером 59:01:4416093:111  
 От точки н4 до точки н5 - земельный участок с кадастровым номером 59:01:4416093:92  
 От точки н5 до точки н6 - земельный участок с кадастровым номером 59:01:4416093:93  
 От точки н6 до точки н8 - земельный участок с кадастровым номером 59:01:4416093:109  
 От точки н8 до точки н9 - земельный участок с кадастровым номером 59:01:4416093:100  
 От точки н9 до точки н10 - земельный участок с кадастровым номером 59:01:4416093:99  
 От точки н10 до точки н11 - земельный участок с кадастровым номером 59:01:4416093:98  
 От точки н11 до точки н12 - земельный участок с кадастровым номером 59:01:4416093:97  
 От точки н12 до точки н13 - земельный участок с кадастровым номером 59:01:4416093:96  
 От точки н13 до точки н14 - земельный участок с кадастровым номером 59:01:4416093:95  
 От точки н14 до точки н1 - земли общего пользования

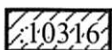
Условные обозначения:



- предполагаемый участок земель, на которых планируется размещение объекта



- границы и номер земельного участка, сведения о которых внесены в ЕГРН



- границы и номер объекта капитального строительства, сведения о которых внесены в ЕГРН



- граница кадастрового квартала

59.32.2.255

- зоны с особыми условиями использования территории, сведения о которых внесены в ЕГРН

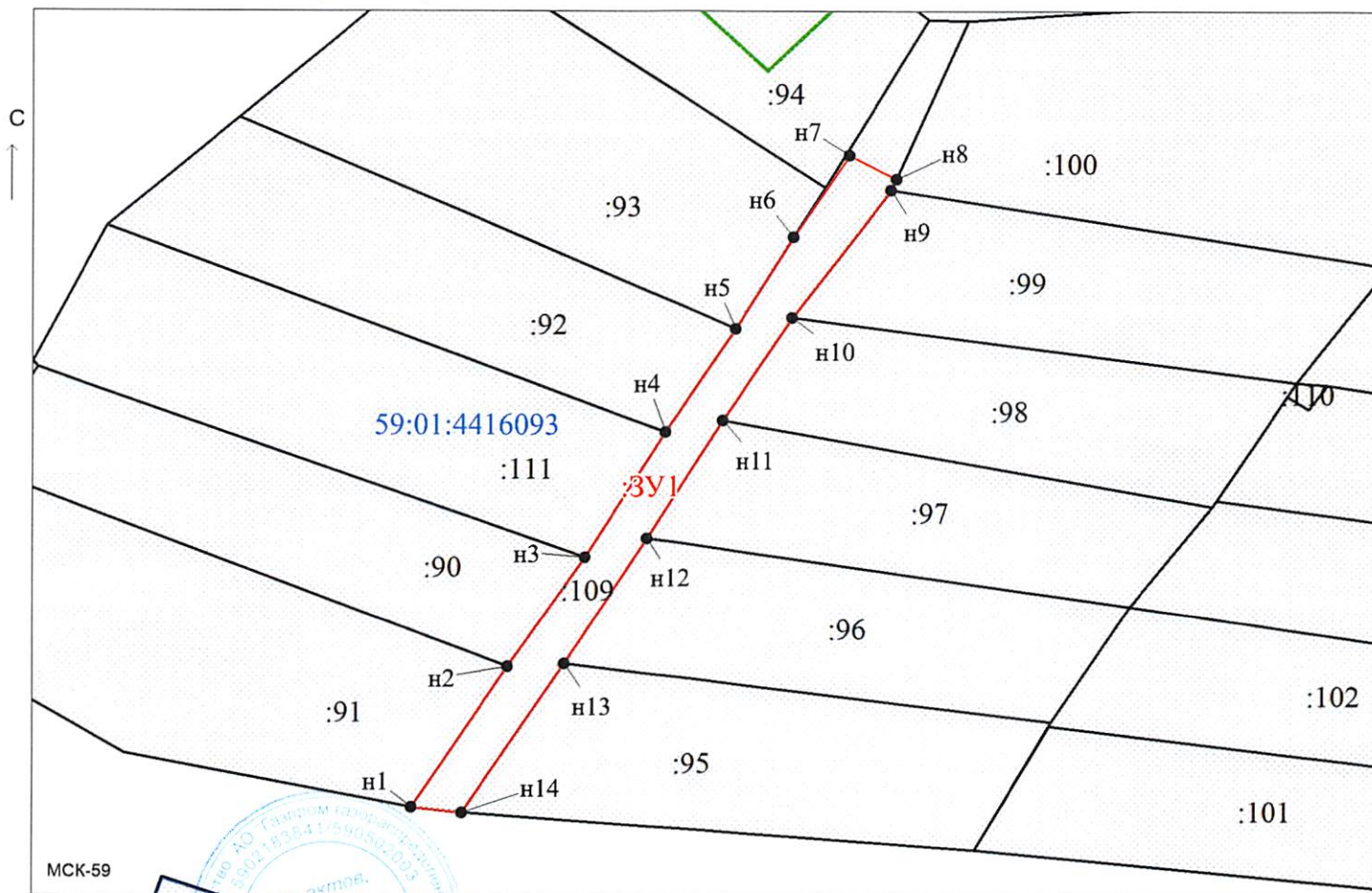
:3У

- обозначение запрашиваемого земельного участка

н1

- характерная точка границ земель или части земельного участка

59:01:4416093 - номер кадастрового квартала



Масштаб 1:500

Заявитель:

/ Егошина И. В.

МП

(подпись, расшифровка подписи)

(для юридических лиц

и индивидуальных предпринимателей)